


# Fürstentum Liechtenstein: die Grenzgebirgsregion



© Schweizer Luftwaffe, Sept. 2009

<b>Fürstentum Liechtenstein</b>	1 Balzers	2 Triesen	3 Triesenberg
4 Gaflei	5 nach Malbun	6 Vaduz	7 Schloss Vaduz
8 Schaan	9 Bendern / Gamprin	10 Eschen	11 Mauren
<b>Schweiz</b>	14 Sevelen	12 Ruggell	13 Alpspiz / Gafleisattel
15 Gemeinde Wartau	16 Trübbach	17 Fläscherberg	18 Grenzfluss Rhein

## Vaduz - Schaan - Alpenrhein



- |            |                   |              |                     |
|------------|-------------------|--------------|---------------------|
| 1 Schaan   | 2 Vaduz           | 3 Nendeln    | 4 Mauren            |
| 5 Eschen   | 6 Drei Schwestern | 7 Alpenrhein | 8 Triesen           |
| 9 Rotaboda | 10 Masescha       | 11 Gaflei    | 12 Alpstiz (1942 m) |




## Schaan



1 Verwaltungszentrum    2 Pfarrkirch St. Laurentius    3 Schul- und Gemeinschaftszentrum «Resch»  
4 Kloster St. Elisabeth (Real - und Sportschule)    ► Detail-Infos auf der Webseite der Gemeinde



Liechtenstein (Schaan / Vaduz) in historischer Aufnahme (1938) und 2011



© Schweizer Luftwaffe, April 1938

<b>Fürstentum Liechtenstein</b>	1 Schaan	2 Vaduz	3 Benders / Gamprin
4 Eschen	5 Mauren	6 Ruggell	7 Garsällkopf
<b>Schweiz</b>		8 Drei Schwestern	9 Schloss Vaduz
10 Buchs	11 Sevelen		



© Schweizer Luftwaffe, April 1938

## Sechs Vergleichspunkte 1938 / 2011



● Rheinbrücke

● Industriearale

● Pfarrkirche St. Laurentius

● Planken

● Kloster St. Elisabeth

● Rüfi



## Industrieorte Schaan und Vaduz



1 Schloss Vaduz

2 Verwaltungszentrum Vaduz

3 Industrieareale ( ▶ Details)

4 Schaan

5 Industrieareale ( ▶ Details)

6 Planken

## Hauptort und Sitz des Fürsten: Vaduz




## Hauptort und Sitz des Fürsten: Vaduz



- |                 |                 |   |
|-----------------|-----------------|---|
| 1 Schloss Vaduz | 2 Vaduz-Zentrum | 3 Kirche (Wirkungsstätte des Komponisten Rheinberger)   |
| 4 Gaflei        | 5 Masescha      | 6 Garsällikopf (2105 m)                                 |
| 7 Kuegrat       | 8 Gafleispitz   | 9 Bärghällasattel (geograf. Mittelpunkt Liechtensteins) |



**Schaan, der grösste Ort im Fürstentum, mit der markanten Kulisse der «Drei Schwestern».**



© HP. Jud, Nov. 2010

# Konstitutionelle Erbmonarchie auf demokratisch-parlamentarischer Grundlage

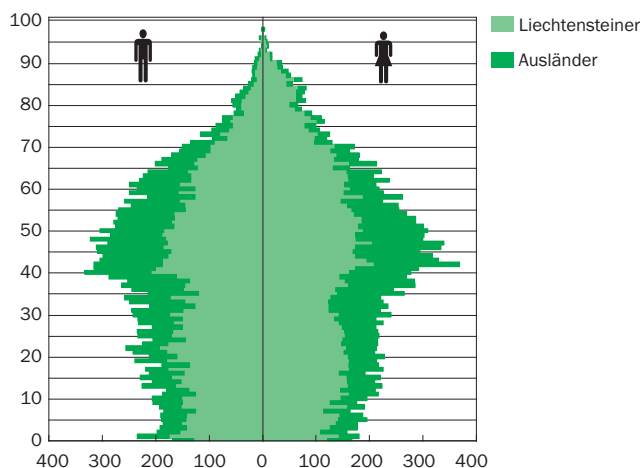
## Geschichtlicher Überblick

- 1342** Die Grafschaft Vaduz entsteht.
- 1396** Die Reichsunmittelbarkeit der Grafschaft Vaduz wird bestätigt.  
Die Grafschaft untersteht direkt dem Kaiser.
- 1434-37** Vereinigung von Oberland (Grafschaft Vaduz) und Unterland (Herrschaft Schellenberg)
- 1699** Fürst Johann Adam Andreas kauft die Herrschaft Schellenberg.
- 1712** erwirbt er die Grafschaft Vaduz.
- 1719** Erhebung von Vaduz und Schellenberg zum Reichs- fürstentum Liechtenstein
- 1806** Erlangung der Souveränität durch Aufnahme in den Rheinbund
- 1815** Beitritt zum Deutschen Bund
- 1852** Zollvertrag mit Österreich
- 1862** Eine neue Verfassung tritt in Kraft, die den Landtag als Volksvertretung vorsieht.
- 1868** Aufhebung des liechtensteinischen Militärs
- 1919** Auflösung des Zollvertrages mit Österreich
- 1921** Die Verfassung wird grundlegend revidiert, die Volks- rechte werden gestärkt.
- 1924** Zollvertrag mit der Schweiz, Einführung des Schweizer Frankens als offizielle Währung
- 1950** Mitglied beim Internationalen Gerichtshof in Den Haag
- 1960** Zusatzprotokoll über Beteiligung an der EFTA
- 1972** Zusatzabkommen über Einbezug in EG- und EGKS- Verträge der Schweiz
- 1978** Mitglied des Europarates
- 1980** Währungsvertrag mit der Schweiz
- 1990** Liechtenstein wird 160. Mitglied der UNO
- 1991** Mitglied der EFTA
- 1995** Beitritt zum EWR und zur WTO
- 1997** Errichtung der Erzdiözese Vaduz
- 2003** Änderung der Verfassung

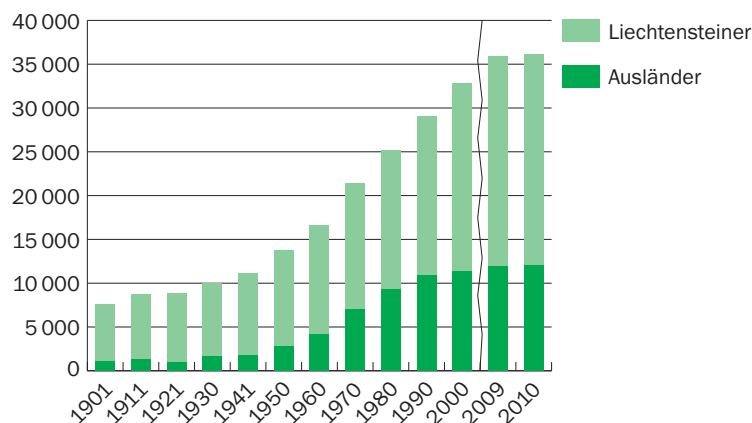
## Ständige Wohnbevölkerung nach Gemeinden

Landschaft/ Gemeinde	Bevölkerung 31.12.2010	Landschaft/ Gemeinde	Bevölkerung 31.12.2010
<b>Liechtenstein</b>	<b>36'149</b>		
Oberland	23'315	Unterland	12'834
Vaduz	5'207	Eschen	4'215
Triesen	4'826	Mauren	3'999
Balzers	4'528	Gamprin	1'606
Triesenberg	2'562	Ruggell	2'001
Schaan	5'767	Schellenberg	1'013
Planken	425		

## Altersaufbau der ständigen Bevölkerung (31.12.2010)



## Entwicklung der Wohnbevölkerung seit 1901



- Landesfläche:** **160.5 km<sup>2</sup>**  
(= sechstkleinster Staat der Welt)
  - Verwaltungseinheiten: 11 Gemeinden
  - Waldfläche: 41%
  - Landwirtschaftliche Nutzfläche: 33%
  - Unproduktive Fläche: 15%
  - Siedlungsfläche: 11%
  - Grenzlänge mit der Schweiz: 41.2 km
  - Grenzlänge mit Österreich: 36.7 km
- (Quelle: ► Liechtenstein in Zahlen 2012; Amt für Statistik Fürstentum Liechtenstein)

**Rathaus der Gemeinde Schaan (ehemaliges Primarschulhaus)**



© HP. Jud, Nov. 2010

**«Drei Schwestern» in der Abendsonne**



© HP. Jud, Nov. 2010

**Dorfkirche der Gemeinde Schaan**